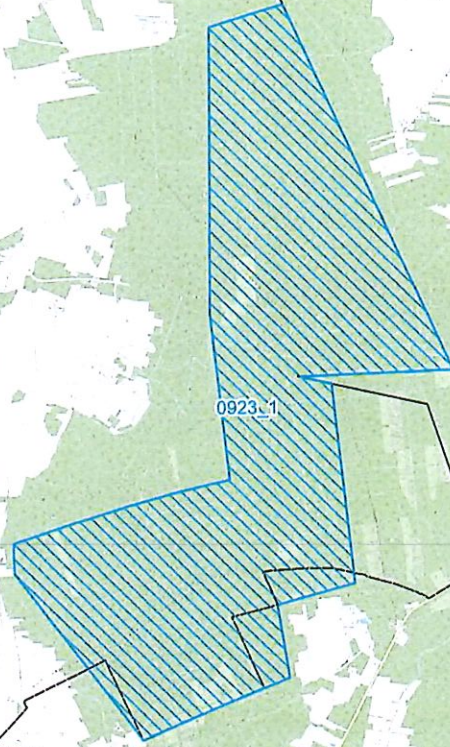
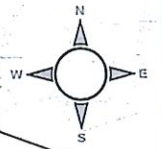



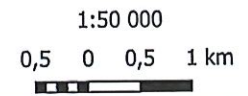
Mapa do informacji o palnowanych zabiegach agrolotniczych  
na rok 2024  
Nadleśnictwo: KALISZ  
Pole:0923\_1

Załącznik nr 3



**LEGENDA**

- Pola zweryfikowane
  -  pola zatwierdzone
  -  pola niezatwierdzone
- Podział administracyjny
  -  Gminy



Warstwy podkładowe: OpenStreetMap CC BY-SA